

Конкурс “Магија у рукама наставника”



Средња Америка

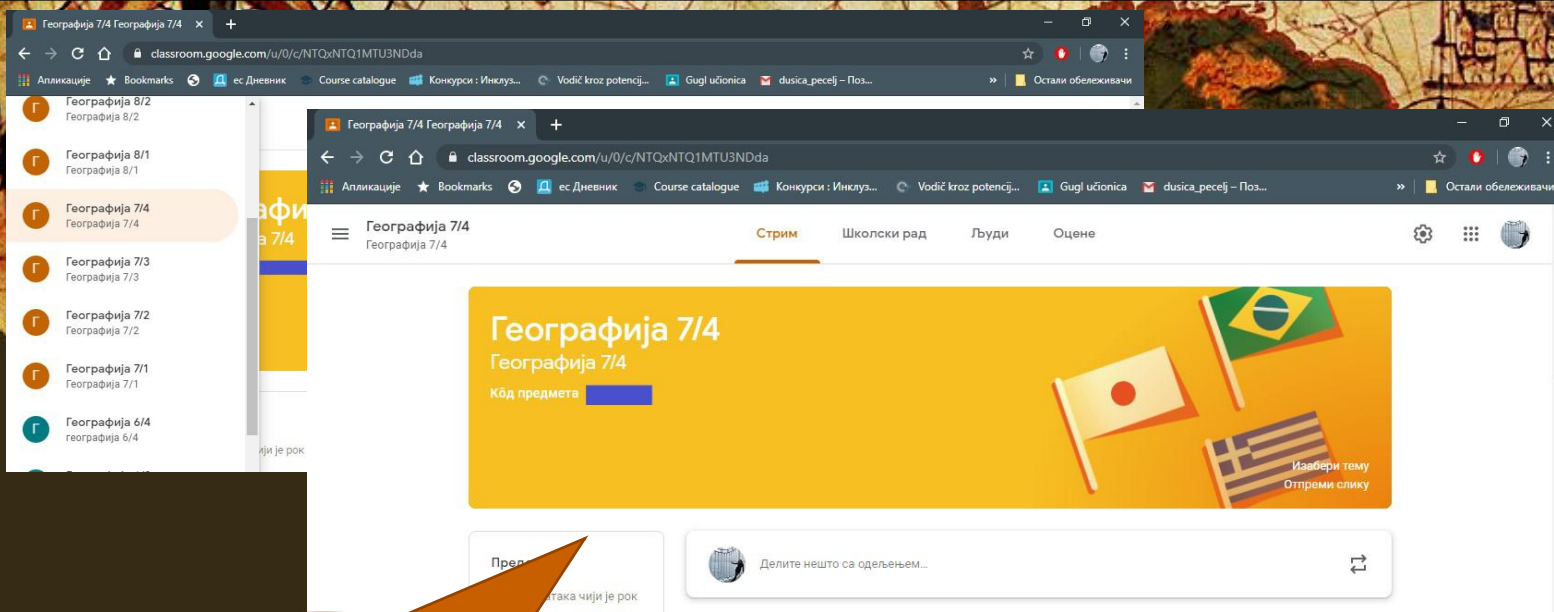
Душица Пецелъ, наставник географије

ОШ “Данило Киш” Београд

Средња Америка

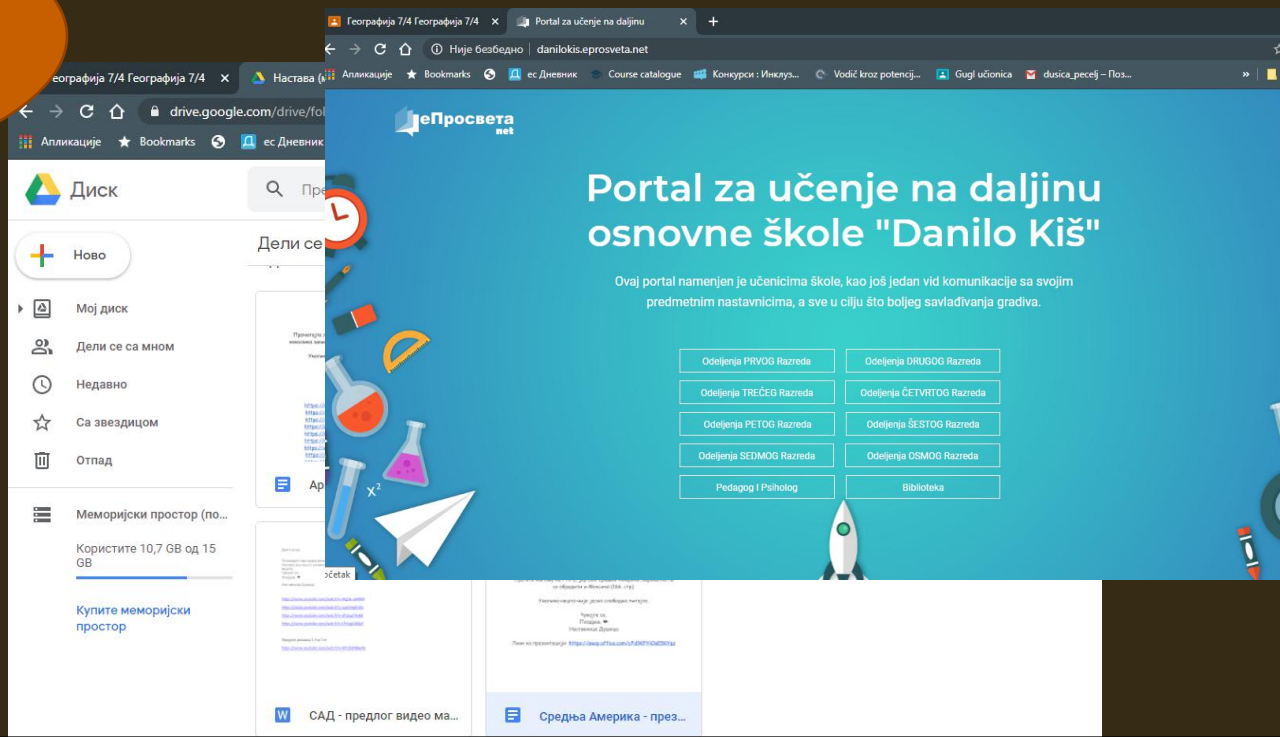
- Средња Америка је наставна јединица која се изучава у 7. разреду основне школе.
- У оквиру лекције обрађује се географски положај, природно-географске, друштвено-географске одлике и регионалана и политичка подела Средње Америке.
- У овом конкурсy представиће се не само обрада наставне јединице него и њено увежбавање, утврђивање и систематизација током априла 2020:
 - ✓ Час обраде реализован је 8. 4. 2020.
 - ✓ Домаћи задатак (10-15. 4. 2020)
 - ✓ Кахут квиз (29. 4. 2020)

Час је реализован помоћу више дигиталних алата.



Са ученицима сам комуницирала преко Гугл учионице.

Сав материјал је био доступан и на школском порталу за учење на даљину.



Кахут КВИЗ



- Латинска Америка - квиз Постављено је 29. апр
- Јужна Америка 3 Рок: 29. апр 20:00
- Бразил Постављено је 24. апр

Свеј презентација, слагалице и вежбање (две неме карте и два мини квиза)



Средња Америка



- Средња Америка и Мексико 4 Рок: 15. апр 20:00
- Мексико Постављено је 10. апр
- Средња Америка Постављено је 8. апр



Домаћи задатак

Средња Америка <https://sway.office.com/cFd9KF...>

Средња Америка - разуђе... <https://www.purposegames.com...>

Државе Средње Америке <https://www.purposegames.com...>

DusicaP - Dusica - Kaktus i s... <https://www.jigsawplanet.com/?r...>

DusicaP - Dusica - Havana K... <https://www.jigsawplanet.com/?r...>

Повежи главни град са др... <https://wordwall.net/play/2668/5...>

Средња Америка <https://www.purposegames.com...>

Коментари ученика



2 коментара разреда



8. апр
Добар дан наставнице, одгледао сам презентацију и час на РТС-У. И све ми је јасно.




P= 2,7 милиона км²
181,5 милиона становника
ГН= 67 ст/км²

Простире се од реке Рио Гранде (на северу) до Панамског канала (на југу) и обухвата Карипска острва.

По природним одликама Средња Америка припада **Северној**

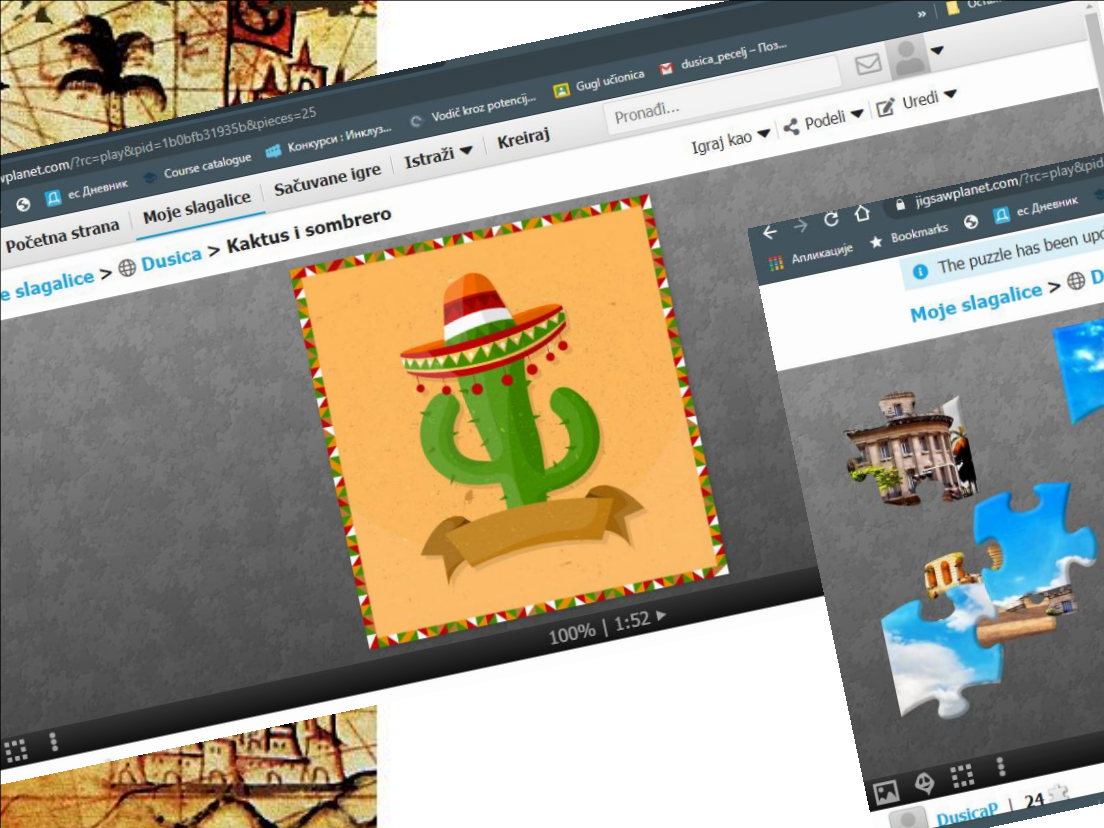
Лекција је приказана помоћу Мајкрософт Свеј презентације.
Презентација садржи текст, карте, фотографије, музику, цртани филм...
Свеј презентације имају доста предности.
Оне омогућују да видимо број прегледа, врло лако се дели помоћу линка, прилагођена је паметном телефону, таблету, рачунару...



Средња Америка
4/3/2020 513

Број прегледа





На сајту www.jigsawplanet.com/ направила сам две онлајн слагалице на тему Средње Америке.

Уз помоћ алата WordWall ученици су провежбали државе и главне градове Средње Америке.



Средња Америка

purposegames.com/game/k54epto1fCG

Апликације Bookmarks ес Дневник Course catalogue Конкурси : Инклуз... Vodič kroz potenciji... Gugl učionica

PurposeGames

Games Explore Badges Leaderboard Create Groups Tournaments

Средња Америка

a quiz by Dusica • 83 plays • More ▾

★★★★★
too few (you: 5)

Remaining: 11

07:51.3 Quit

Question 2 of 12

Тера невада је климатско-вегетациони појас који карактерише...

- гајење кафе и банана
- вечити снег и лед
- влажна и жарка клима

Kucajte ovde da biste pretražili

Уз помоћ алата
PurposeGames
направила сам две
неме карте
(разуђеност обала и
државе) и кратки
квиз чији је циљ да
ученици провежбају
и лакше науче
градиво Средње
Америке.

Средња Америка - разуђеност

purposegames.com/game/tpcao3hDP3

Апликације Bookmarks ес Дневник Course catalogue Конкурси : Инклуз... Vodič kroz potenciji... Gugl učionica

Средња Америка - разуђеност обала

a quiz by Dusica • 58 plays • More ▾

★★★★★
too few (you: not rated)

Remaining: 6 Correct: 8 Wrong: 0

Полуострво Јукатан 57% 07:18.6 Quit

Државе Средње Америке

purposegames.com/game/OzgaoJyMEQ

Апликације Bookmarks ес Дневник Course catalogue Конкурси : Инклуз... Vodič kroz potenciji... Gugl učionica

Државе Средње Америке

a quiz by Dusica • 64 plays • More ▾

★★★★★
too few (you: not rated)

Remaining: 5 Correct: 7 Wrong: 4

Хондурас 44% 07:05.7 Quit

За домаћи задатак ученици су имали обједињене две лекције - Средња Америка и Мексико. Задатак је направљен у Гуглу упитнику. Сваки рад је прегледан. Нетачни одговори су додатно појашњени.

Средња Америка и Мексико

Ученички радови

Питања **Одговори** 89 Укупно поена: 42

docs.google.com/forms/d/16YhncjPlcDbLy81X7gRNW7Geyfk1k3t15xnOmGFHhk/edit

Средња Америка и Мексико

Средња Америка и Мексико

Домаћи рад. Одговорите на задата питања. Користите пи

Е-адреса *

Важећа имејл адреса

Овај упитник прикупља имејл адресе. [Промени подешав](#)

групе:

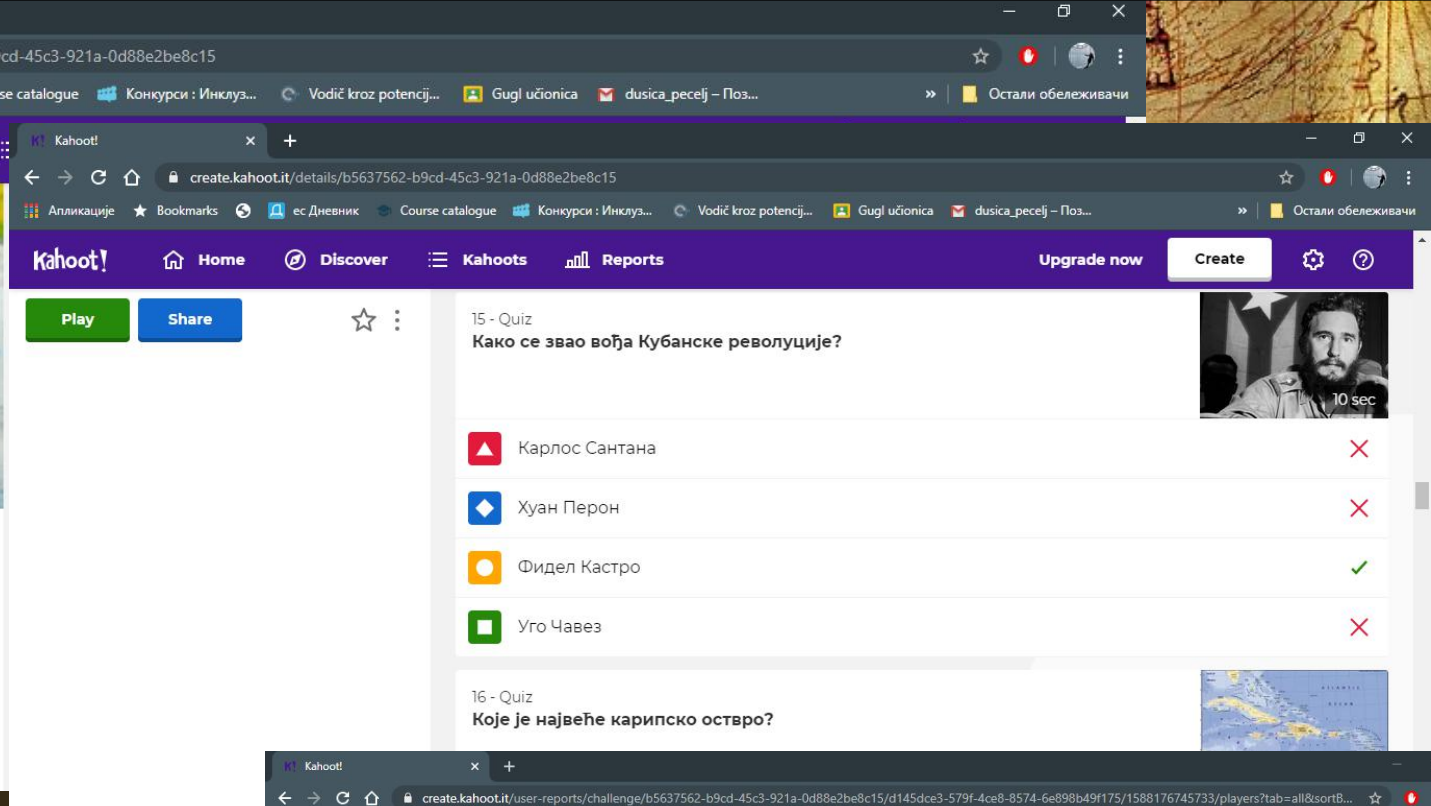
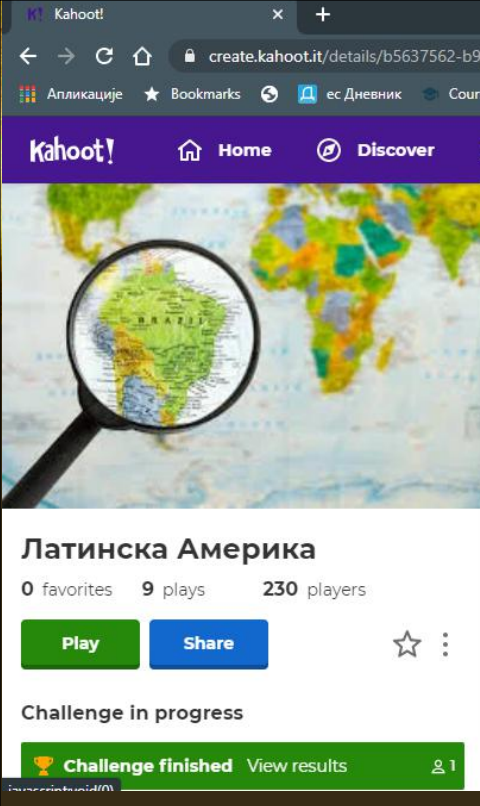
Ваш одговор

Допуни реченицу. Природна граница између Средње и Северне Америке је _____ 1 поен

Ваш одговор

Штриклирај тачане одговоре. Које су најпознатија индијанска племена Средње Америке. 2 поена

- Маје
- Навахо
- Чироки
- Астеци
- Апачи



Када смо обрадили градиво везано и за Јужну Америку, ученицима сам припремила систематизацију Латинске Америке уз помоћ Кахут квиза. Свако одељење је добило посебан линк ка квизу.



Rank	Correct answers	Unanswered	Final score
1	100%	—	49 350
2	100%	—	48 575
3	94%	1	44 525
4	91%	—	40 075
5	91%	—	38 525

Конкурс “Магија у рукама наставника”

Презентације (WPS и Sway) и други дигитални алати (слагалице, неме карте и Кахут квиз) садрже податке преузете са интернета, који могу бити заштићени ауторским правима. Сходно томе, они се користе у некомерцијалне слике у циљу васпитања и образовања.

Средња Америка

Душица Пецел, наставник географије

ОШ “Данило Киш” Београд